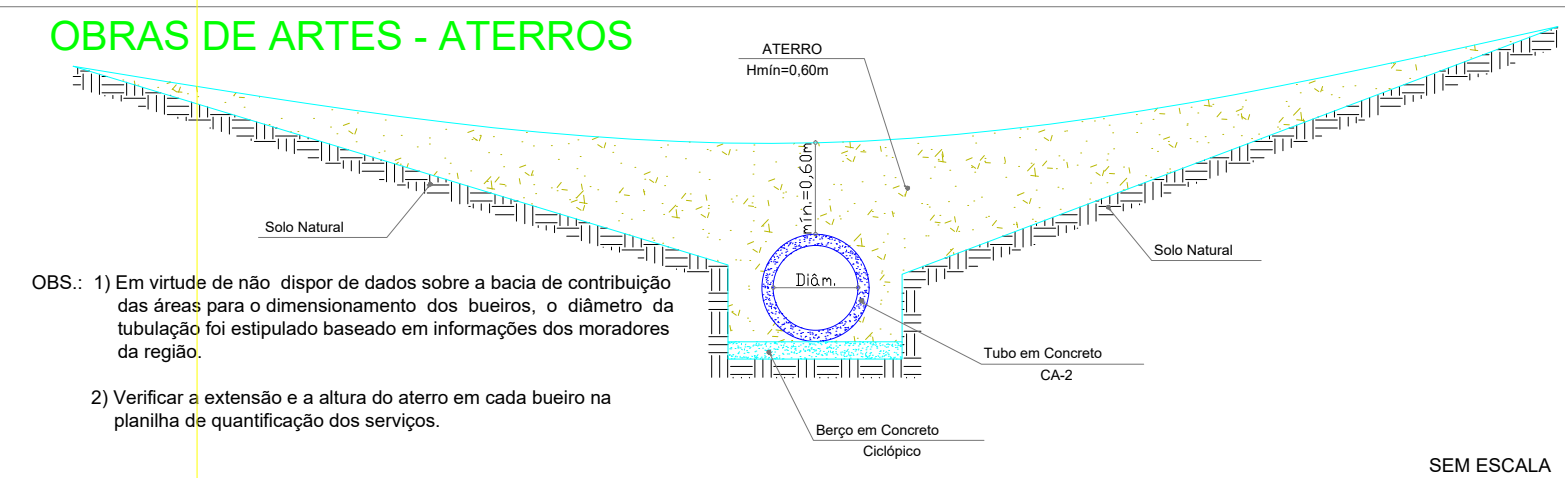
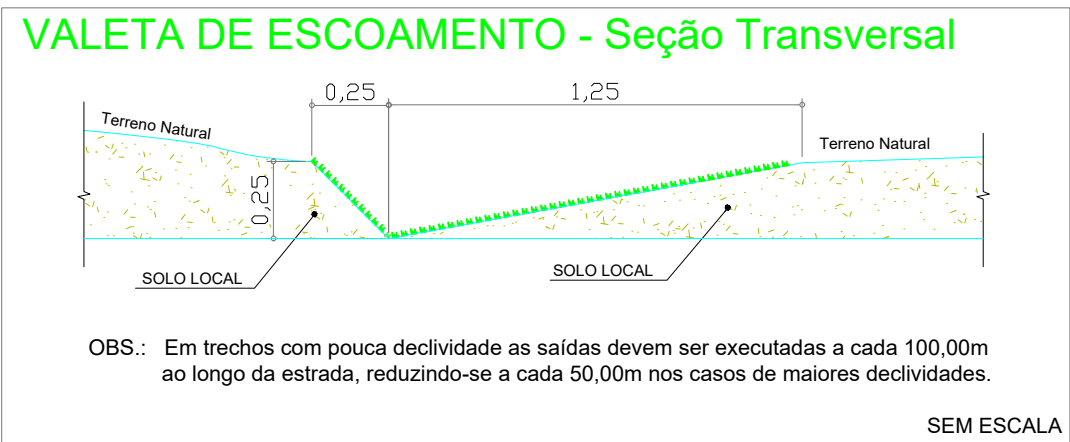
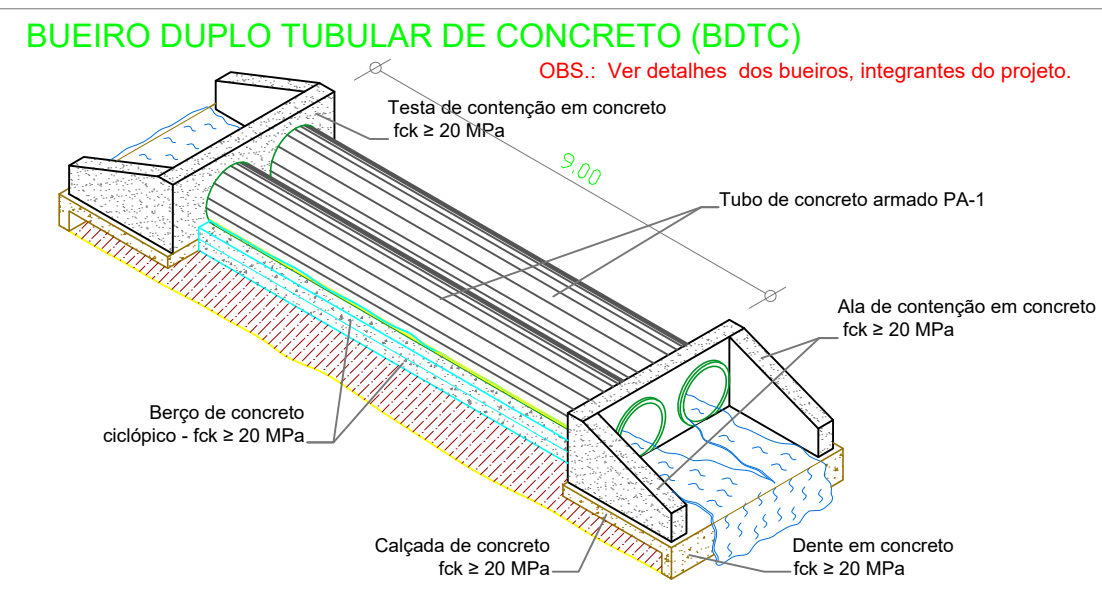
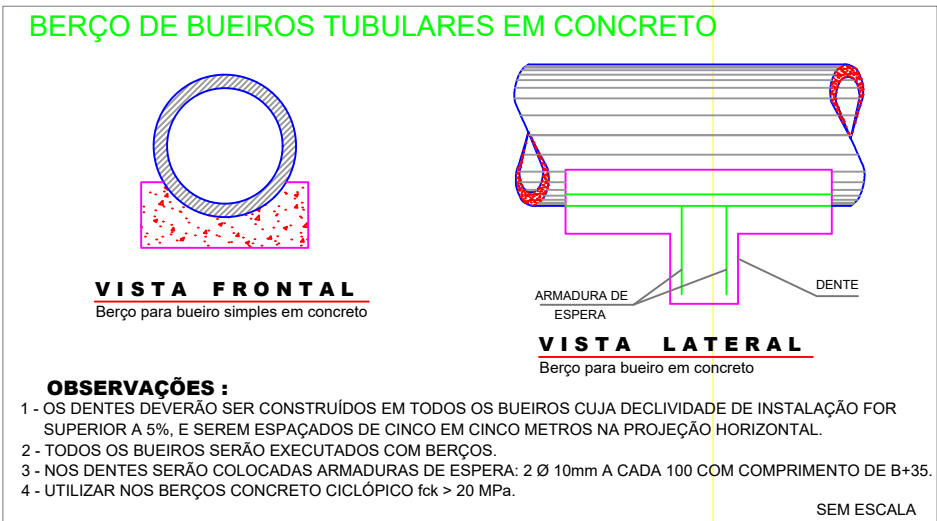
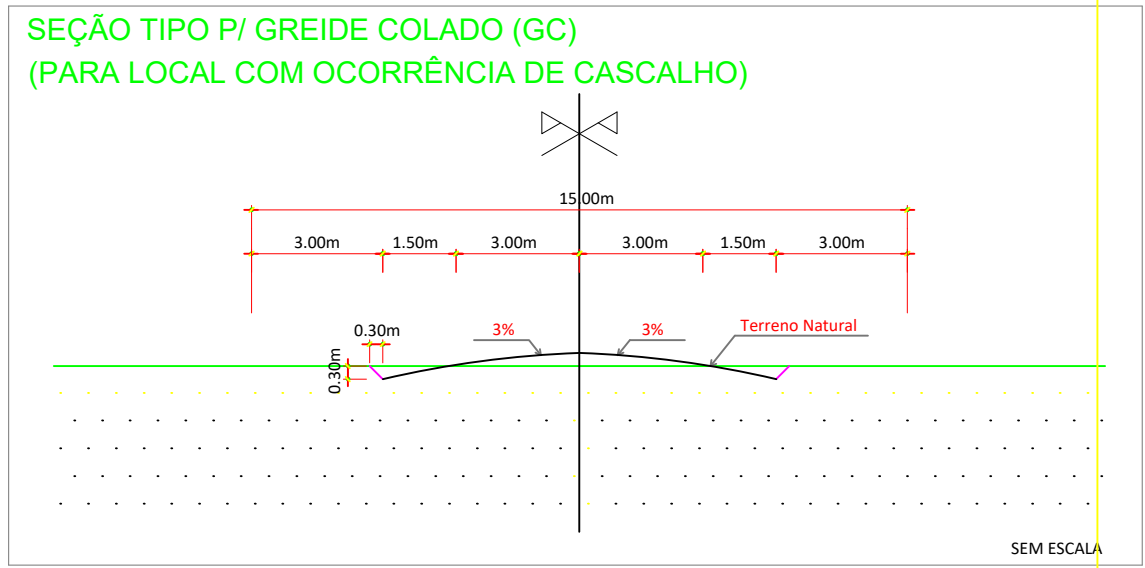
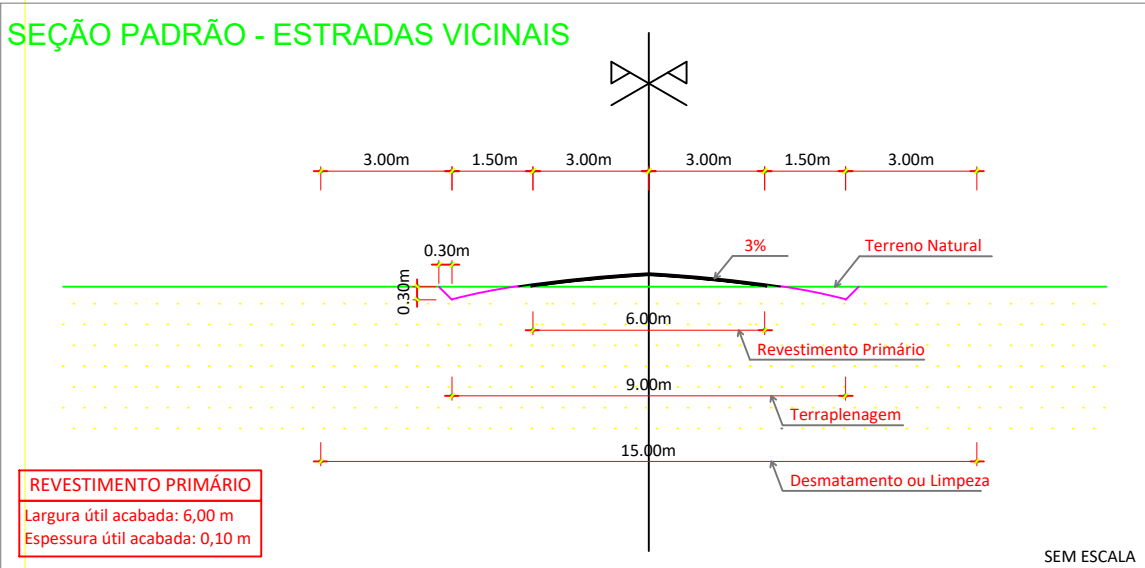
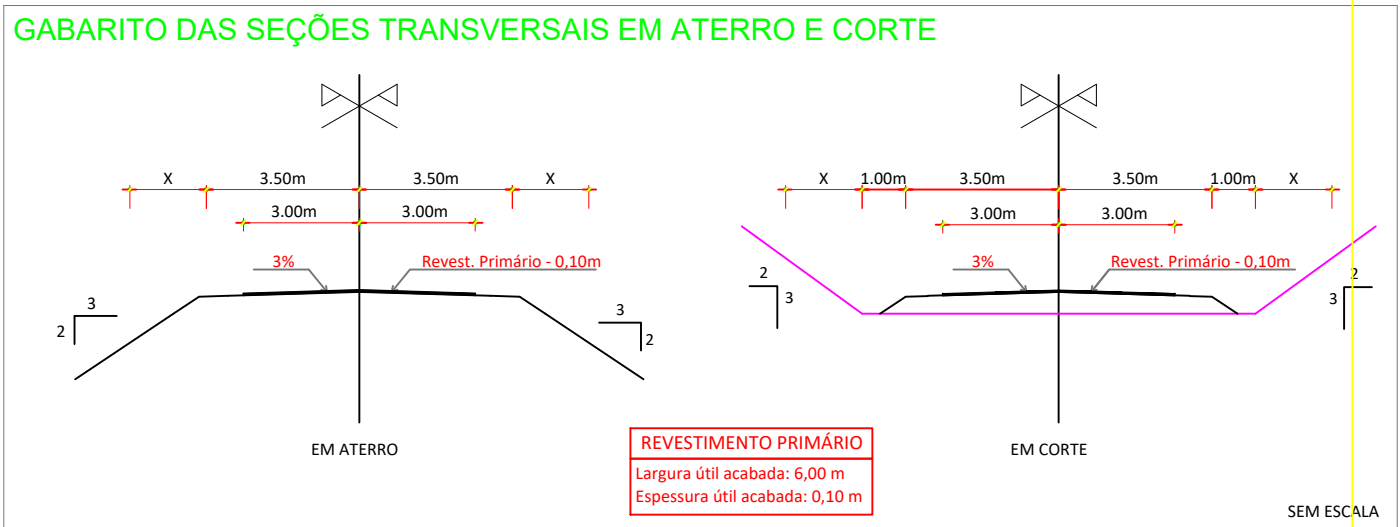


Ponto	Zona	Altitude	Coordenadas UTM		Dist. próx. ponto (m)
			Easting	Northing	
TRECHO 01 - Recuperação					
001	20L	218,189	812.631,3220	8.361.350,6970	4.125,22
002	20L	204,164	816.178,3560	8.363.433,0900	617,97
003	20L	202,506	816.710,8240	8.363.746,5020	32,70
004	20L	201,761	816.740,7750	8.363.759,5420	60,40
005	20L	201,280	816.793,2020	8.363.789,5160	359,08
006	20L	204,645	817.102,9130	8.363.970,0710	2.082,19
007	20L	208,250	818.900,1700	8.365.021,2040	205,79
008	20L	206,327	819.074,0350	8.365.130,0470	1.651,16
009	20L	201,310	818.700,3680	8.366.737,6060	1.452,28
010	20L	201,521	818.296,1110	8.368.132,0510	866,37
011	20L	201,821	818.050,7940	8.368.962,4690	
Distância Parcial do Trecho (m)					11.453,16
TRECHO 02 - Recuperação					
012	20L	205,304	816.446,0020	8.367.533,0310	241,58
013	20L	205,126	816.631,4670	8.367.687,5330	819,00
014	20L	204,898	817.243,3690	8.368.231,3190	560,84
015	20L	202,722	817.659,8950	8.368.606,6450	890,74
016	20L	202,976	818.315,4330	8.369.209,4190	1.202,82
017	20L	199,838	817.585,5350	8.370.164,4940	60,28
018	20L	200,350	817.540,5990	8.370.222,2210	28,16
019	20L	200,319	817.535,1430	8.370.226,8480	30,04
020	20L	199,130	817.527,0320	8.370.237,0600	73,25
021	20L	201,280	817.478,6400	8.370.313,1660	805,24
022	20L	202,766	817.023,6010	8.370.977,4620	
Distância Parcial do Trecho (m)					4.711,95
TRECHO 03 - Recuperação					
023	20L	203,466	815.956,1250	8.371.994,5000	501,09
024	20L	200,834	815.637,7200	8.371.608,1590	0,00
025	20L	201,356	815.250,3200	8.371.149,9900	600,01
026	20L	201,854	814.994,2550	8.370.842,6790	400,02
027=Jaz	20L	205,847	813.927,3060	8.369.563,4770	1.665,90
028	20L	212,135	811.944,2710	8.367.174,9440	
Distância Parcial do Trecho (m)					3.167,02
Distância Total dos Trechos (m)					19.332,13
Jazida Licenciada					
Jazida	20L	206,047	813.096,1400	8.359.023,0700	
Acesso Jazida					
001	20L	218,189	812.631,3220	8.361.350,6970	2.646,83
EJ-1	20L	207,210	813.727,0000	8.359.086,0000	397,36
EJ-2	20L	208,125	813.369,8900	8.358.920,0700	
Obs:	Jazida para retirada de material para aterro de elevação e para revestimento primário em todos os trechos.				

LEGENDA				
REPRES.	DESCRIÇÃO	OBSERVAÇÃO	QUANT.	UN.
○ 00	PONTOS CATALOGADOS	Registrados durante o levantamento	31	un
	ESTRADA RECUPERAÇÃO	Trecho para recuperação	512,18	m
	ESTRADA RECUPERAÇÃO	Trecho para recuperação	2.703,89	m
	ESTRADA RECUPERAÇÃO	Trecho para recuperação	1.000,03	m
	ACESSO A JAZIDA	Trecho de acesso até a jazida		
	BUEIRO SIMPLES (BSTC)	Bueiro simples de concreto à executar	01	un
	BUEIRO DUPLO (BDTC)	Bueiro duplo de concreto à executar	05	un
	BUEIRO TRIPLA (BTTC)	Bueiro triplo de concreto à executar	01	un
	JAZIDA	Jazida para aterro e revestimento primário	01	un



PREFEITURA MUNICIPAL DE VILA BELA
DA SANTÍSSIMA TRINDADE

ASSUNTO:

PROJETO DE INFRAESTRUTURA EM PROJETO DE ASSENTAMENTO
Projeto de Recuperação de Etradas Vicinais

LOCAL:

P.A. RITINHA

MUNICÍPIO:

VILA BELA DA SANTÍSSIMA TRINDADE/MT

ESCALA:

Indicada

DATA DO LEVANTAMENTO:

08 e 09/02/2018

ANÁLISE DO PROJETO:

AUTOR DO PROJETO:

Eng. Civil Ronaldo Rossi
CREA Nº 5.461/D-MT - RN: 1202127436
Telefone: (65) 99602-9198

FOLHA:

01/01